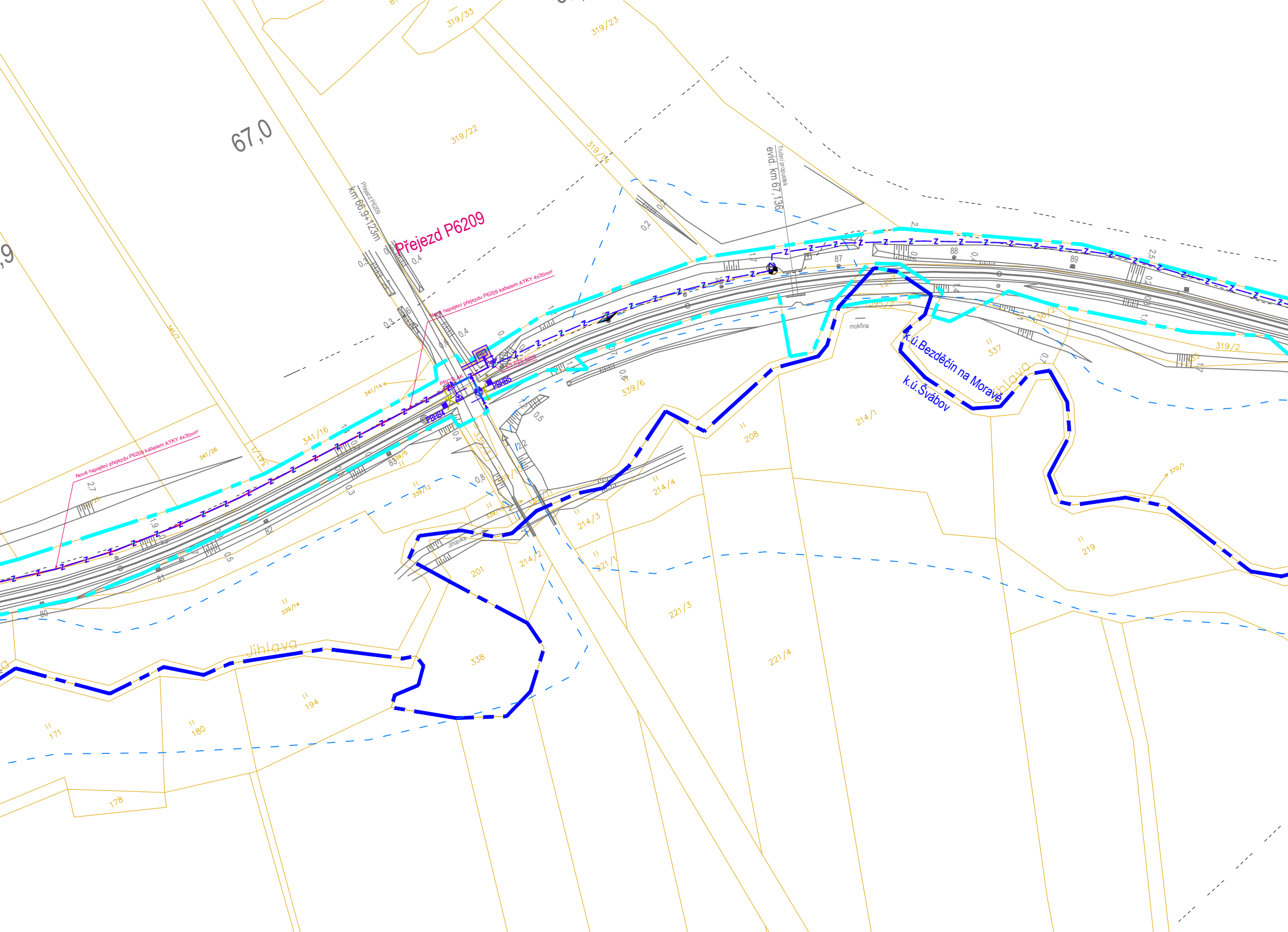
67,0
319/33
319/23
319/22
319/14
Přejezd P6209
km 66,9+123m
Přejezd P6209
Nové napájení přejezdu P6209 kabelem AYKY 4x35mm²
Nové napájení přejezdu P6209 kabelem AYKY 4x35mm²
KS PZS 6209
PROTLAK
PBHB4
PBHB5
341/14
341/16
341/26
341/1
339/5
339/3
339/10
339/12
339/14
339/6
evid. km 67,136
Trubní propustek
87
88
89
mokřina
319/2
338/2
337
k.ú.Bezděčín na Moravě
k.ú.Švábov
Jihlava
Jihlava
Jihlavka
208
214/1
214/2
214/3
214/4
221/1
221/3
221/4
219
370/1
201
338
194
180
171
178
80
81
82
83

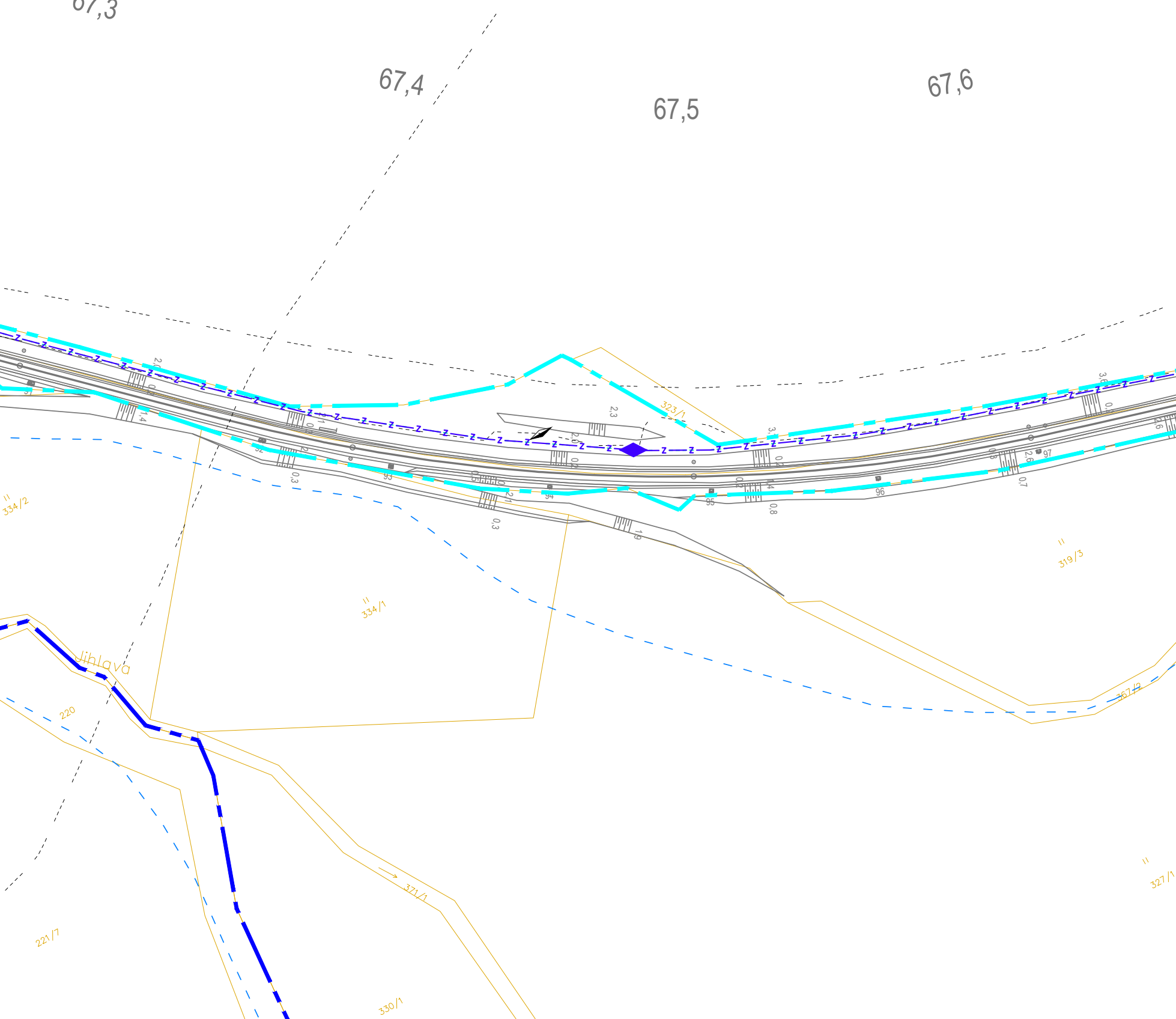
67,3
67,4
67,5
67,6
323/1
2,3
334/2
334/1
319/3
Jihlava
220
367/2
371/1
327/1
221/7
330/1
92
93
94
95
96
97
0,3
1,4
1,9
0,8
0,7
2,6

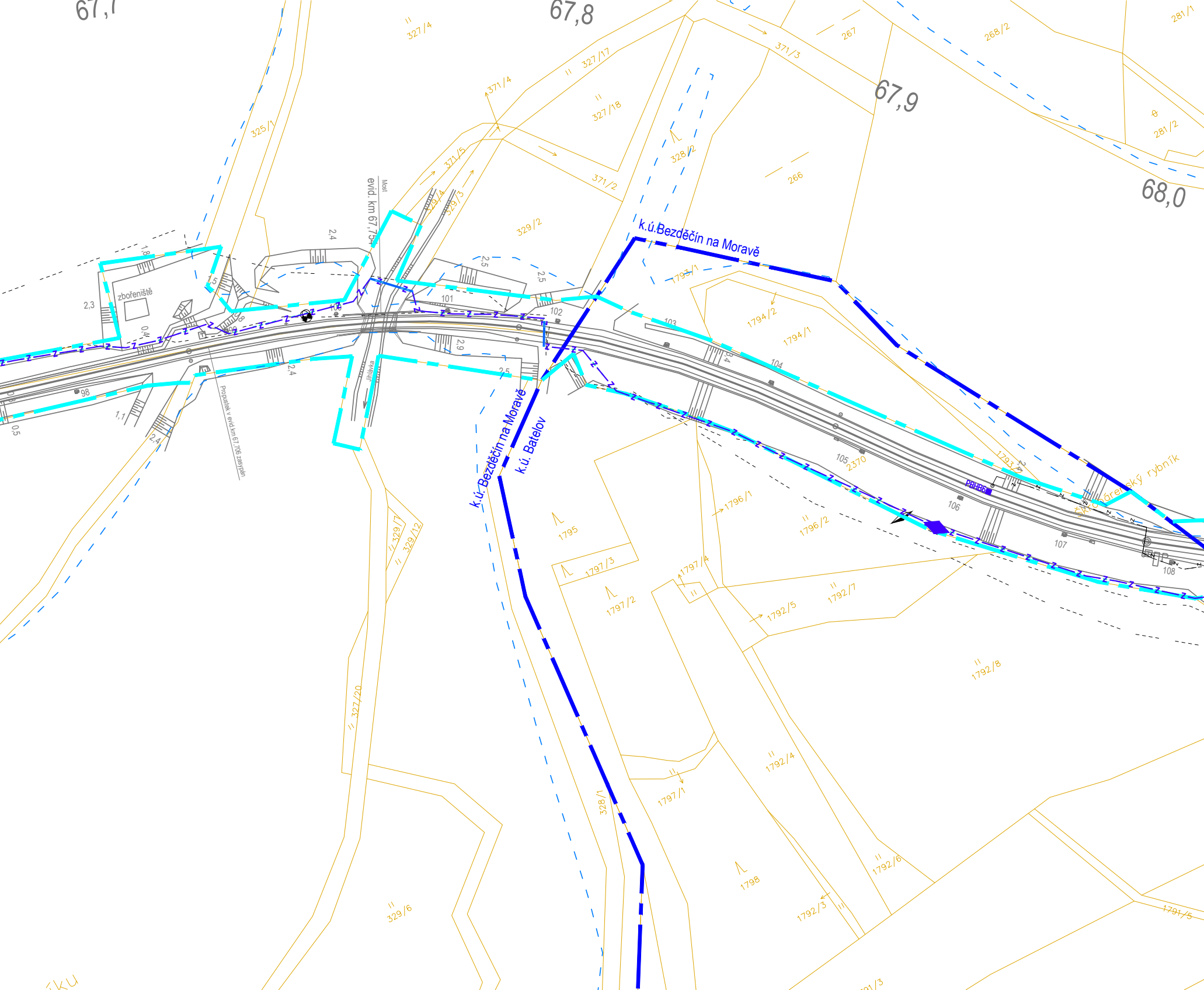
67,7
67,8
67,9
68,0
327/4
327/17
327/18
371/4
371/3
267
268/2
281/1
281/2
266
328/2
371/5
371/2
329/4
329/3
329/2
325/1
Most
evid. km 67,754
k.ú.Bezděčín na Moravě
1793/1
1794/2
1794/1
zbořeniště
2,3
1,8
1,5
0,4
2,4
2,5
2,9
101
102
103
104
105
2370
106
107
108
PBHB6
Jihlávka
98
1,1
0,5
Propustek v evid.km 67,706 zasypán
k.ú. Bezděčín na Moravě
k.ú. Batelov
Škrobárenský rybník
1795
1796/1
1796/2
1797/3
1797/4
1797/2
1797/1
1792/5
1792/7
1792/8
1792/4
1792/6
1792/3
1791/5
1791/3
1798
329/1
329/12
327/20
328/1
329/6

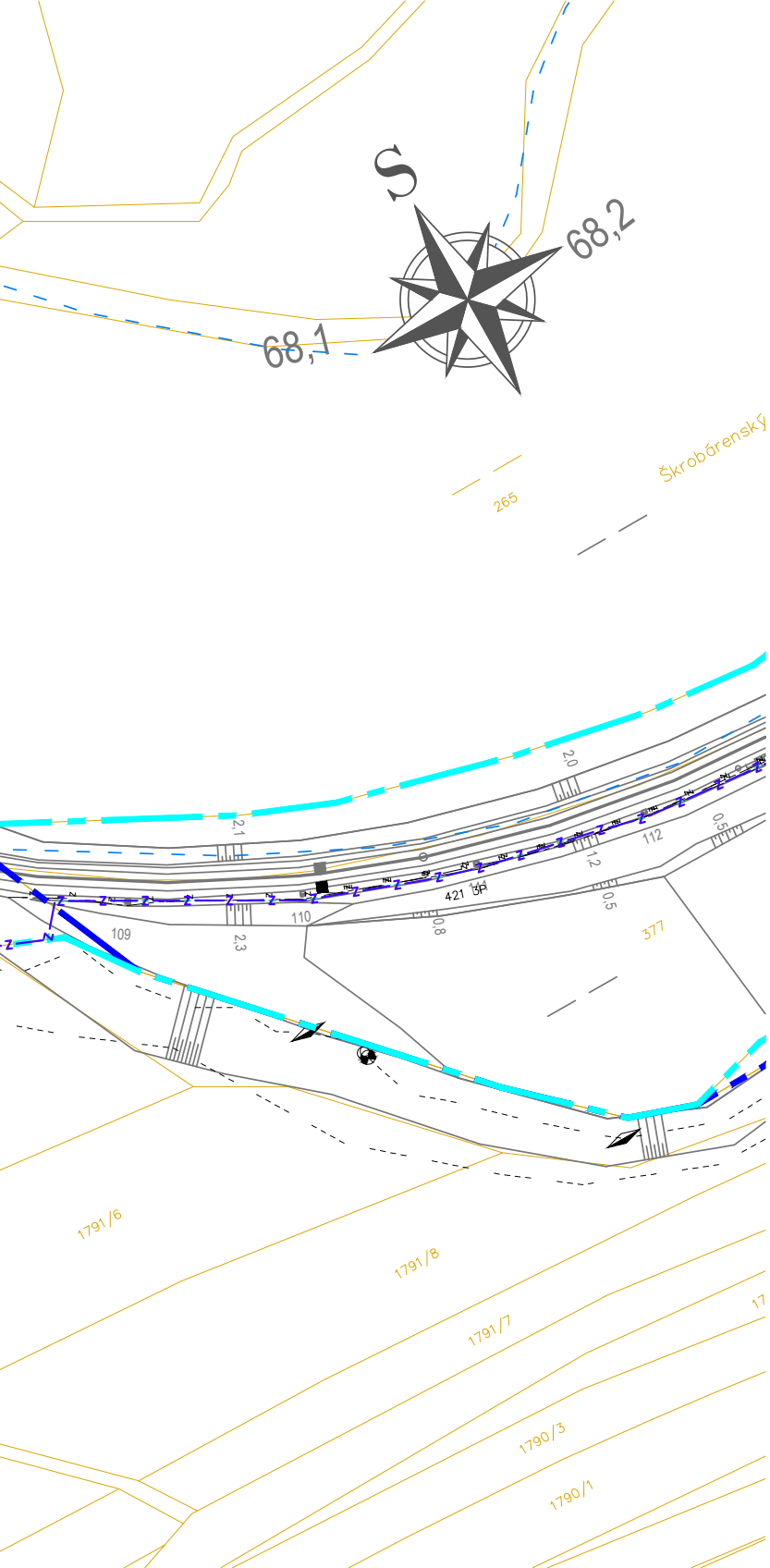
S
68,2
68,1
Škrobárenský
265
377
109
110
112
421
2,1
2,0
2,3
0,8
1,2
0,5
0,5
1791/6
1791/8
1791/7
1790/3
1790/1
17

# LEGENDA ČAR:

**katastr a koleje :**

- hranice katastrálního území
- hranice pozemků Českých Drah
- hranice pozemků Správy Železnic
- zařízení staveniště
- dočasný zábor
- trvalý zábor
- nová kolej
- směrová a výšková úprava koleje
- výhledový stav navazujícího úseku

**tipy použitých čar:**

- vodovod pitná voda
- vodovod užitková voda
- vodovod obecně
- kanalizace dešťová
- kanalizace splašková
- kanalizace stoka
- plynovod NTL
- plynovod STL
- plynovod VTL
- ropovod
- Mikrovlnné (MW) spoje
- nadzemní vedení NN
- nadzemní vedení VN
- nadzemní vedení VVN
- podzemní vedení NN
- podzemní vedení VN
- podzemní vedení VVN
- sdělovací vedení
- —Z—Z—Z— zabezpečovací vedení

# LEGENDA BAREV:

**barvy čar:**

- katastrální mapa
- zaměření stávajícího stavu
- zaměření stávajících sítí
- zabezpečovací vedení
- sdělovací vedení
- silnoproudá technologie
- železniční svršek a spodek
- sanace svahů, gabionové zdi
- trativody, vsakovací objekty
- nástupiště
- železniční přejezdy
- železniční mosty, propustky
- silniční mosty, propustky
- zdi, lávky, krakorce
- mimodrážní sdělovací vedení
- mimodrážní silnoproudé vedení
- kanalizace splašková
- kanalizace dešťová
- vodovody
- pozemní komunikace
- pozemní objekty
- zastřešení a přístřešky
- demontáže a demolice
- trakce
- ohřev výměn, EPZ
- rozvody VN, NN, osvětlení
- ukolejnění, uzemnění
- zařízení staveniště
- navazující a výhledový stav


S
Horní Cerekev
Kostelec u Jihlavy
C.3.1
C.3.2
C.3.3
C.3.4
C.3.5
C.3.6
C.3.7
C.3.8
C.3.9
C.3.10
C.3.11
C.3.12
C.3.13

EVROPSKÁ UNIE
Evropské strukturální a investiční fondy
Operační program Doprava

Ministerstvo dopravy
Státní fond dopravní infrastruktury

Orientační schéma:



zast. Kostelec u Jihlavy
Kostelec u Jihlavy
zast. Dolní Cerekev
výh. Spělov
zast. Horní Cerekev město
Horní Cerekev
žst. Horní Cerekev
zast. Švábov
žst. Batelov

Razítko oprávněné osoby:

Podpis: Datum:

| Revize: | Datum: | Popis: | Kontroloval: |
|---|---|---|---|
| 000 | 15.11.2022 | | Ing. Stanislav Rýznar |
| | | | |
| | | | |
| | | | |

| | | |
|---|---|---|
| Stavebník/Investor: | **Správa železnic, státní organizace** | SPRÁVA ŽELEZNIC |
| Adresa: | Dlážděná 1003/7, 110 00 Praha 1 | |
| Zástupce investora: | Stavební správa západ | |
| Adresa: | Sokolovská 1995/278, 190 00 Praha 9 | |

| | | |
|---|---|---|
| Zhotovitel stavby: | **SAGASTA s.r.o.** | SAGASTA |
| Adresa: | Novodvorská 1010/14, 142 00, Praha 4 - Lhotka | |
| Kontakt: | T: +420 261 344 100<br>E: info@sagasta.cz | |
| Zhotovitel objektu: | **SAGASTA s.r.o.** | SAGASTA |
| Adresa: | Novodvorská 1010/14, 142 00, Praha 4 - Lhotka | |
| Kontakt: | T: +420 261 344 100<br>E: info@sagasta.cz | |

| Hlavní projektant (HIP): | Specialista: | Odpovědný projektant: | Zpracovatel: |
|---|---|---|---|
| Ing. Emil Špaček | Ing. Stanislav Rýznar | Ing. Stanislav Rýznar | Bc. Peter Čapek |

| | | |
|---|---|---|
| **Název stavby/akce:** | **Rekonstrukce ŽST Batelov včetně DOZ výhybny Spělov** | Označení (S-kód):<br>S 631600134<br>Označení zhotovitele:<br>120 151 |
| Název části: | Zásady organizace výstavby | Označení části: B.8 |
| **Název objektu:** | **Zásady organizace výstavby** | Označení objektu/komplexu: |
| Název přílohy: | Situace stavby | Číslo přílohy: **2 004** |
| Název dílčí části přílohy: | Výkres č. 4 - km 66,9 - 68,2 | Paré: |

| Kraj: | Katastrální území: | TUDU: | |
|---|---|---|---|
| Vysočina | Batelov, Bezděčín na Moravě, Dolní Cerekev, Cejle, Horní Cerekev, Kostelec u Jihlavy, Spělov, Švábov | 1801 24<br>1801 26<br>1801 28 | 1801 M1<br>1801 N1 |

| Stupeň dokumentace: | Datum zpracování: | Formáty: | Měřítko: |
|---|---|---|---|
| DUSP + PDPS | 07/2022 | 6xA4 | 1:1000 |

| S-kód: | Stupeň dokumentace: | Část: | Objekt: | Podobjekt: | Příloha: | Revize: |
|---|---|---|---|---|---|---|
| S 6 3 1 6 0 0 1 3 4 | _ P D P S | _ B 8 X X X | _ X X X X X X X X | _ X X | _ 2 _ 0 0 2 | _ 0 0 0 |

DOKUMENTACI LZE UŽÍVAT POUZE VE SMYSLU PŘÍSLUŠNÉ SMLOUVY O DÍLO. VÝKRES, ČI JEHO ČÁST, MŮŽE BÝT KOPÍROVÁN NEBO JINÝM ZPŮSOBEM ROZŠIŘOVÁN POUZE PO PŘEDCHOZÍM SOUHLASU SAGASTA, s.r.o.